

Fecha Pago Anticipo:	12/09/2016
Fecha Elab. Compro.:	20/09/2016
N° de Oficio:	GFP / C-0259 / 2016 F
RESUMEN COM:	Terminada

FECHA Y HORA DE IMPRESIÓN: Sep 20 2016 11:30AM

GERENTE O DIRECTOR:	IGNACIO VELAZQUEZ SALCIDO	PUESTO:	GERENTE DE FORMULACION DE PROYECTOS
COMISIONADO:	J GUADALUPE OCEGUEDA RAMIREZ	PUESTO:	PROYECTISTA
ACOMPAÑA:		PUESTO:	

ELABORÓ DOCUMENTO:	J GUADALUPE OCEGUEDA RAMIREZ - PROYECTISTA	STATUS:	Comprobación Autorizada, por Liquidar en Caja
--------------------	--	---------	---

DESGLOSE DE ACTIVIDADES Y MONTOS POR DÍA

FECHA	DESAYUNO	COMIDA	CENA	HOSPEDAJE COMPROBADO
13/09/2016	MUNICIPIO: Talpa de Allende \$ 100.00 GD: (1) 0.00	Talpa de Allende \$ 170.00	Talpa de Allende \$ 100.00	Talpa de Allende *(330.00) - **IVA \$(44.37)
ACTIVIDAD: COORDINACION DE LEVANTAMIENTO TOPOGRAFICO PARA PROYECTO DE RED DE DISTRIBUCION DE AGUA POTABLE EN LA LOCALIDAD DE EL POZO, MUNICIPIO DE TALPA DE ALLENDE, JALISCO.				
14/09/2016	MUNICIPIO: Talpa de Allende \$ 100.00 GD: (1) 0.00	Talpa de Allende \$ 170.00	Talpa de Allende \$ 100.00	Talpa de Allende *(330.00) - **IVA \$(44.37)
ACTIVIDAD: COORDINACION DE LEVANTAMIENTO TOPOGRAFICO PARA PROYECTO DE RED DE DISTRIBUCION DE AGUA POTABLE EN LA LOCALIDAD DE EL POZO, MUNICIPIO DE TALPA DE ALLENDE, JALISCO.				
15/09/2016	MUNICIPIO: Talpa de Allende \$ 100.00 GD: (1) 0.00	Lagos de Moreno \$ 170.00	Lagos de Moreno \$ 100.00	Sin Hospedaje. *(0.00) - **IVA \$(0.00)
ACTIVIDAD: INDICAR TRAZO DE COLECTORES DE ALCANTARILLADO SANITARIO EN LAS LOCALIDADES DE TORRECILLAS, BUENAVISTA, EL BAJIO Y LA ORILLA DEL AGUA, DEL MUNICIPIO DE LAGOS DE MORENO JALISCO				

(*) Hospedaje Comprobado por el Empleado, (**) IVA: SOLO EN CASO DE PRESENTAR FACTURA, GD: Gastos Diversos.

RESUMEN DE LA COMISIÓN		CONCEPTO	ANTICIPO	COMPROB.	IVA	SALDO	VEHÍCULO - PLACAS:	JN 61361	*CON RECARGA	
FECHA SALIDA:	13/09/2016	VIÁTICOS \$:	1,770.00	1,770.00	88.74	\$ 0.00	TIPO / CILINDROS / REND:	F-150 / 6 Cil. / 6.5 Km/l.		
HORA SALIDA:	8:00 Hrs.	GASTOS DIVERSOS \$:	0.00	0.00	0.00	\$ 0.00	MARCA / MODELO:	Ford / 2007		
DÍA(S) COMISIÓN:	3	GASOLINA \$:	0.00	0.00	0.00	\$ 0.00	KM. INICIAL - FINAL:	141,438.10 Km. / 141,952.00 Km.		
FECHA DE REGRESO:	15/09/2016	PEAJE \$:	0.00	0.00	0.00	\$ 0.00	KM. RECORRIDO	513.90 Km.		
HORA DE REGRESO:	20:00 Hrs.	TRANSPORTE \$:	0.00	0.00	0.00	\$ 0.00	COMBUSTIBLE EN COMISIÓN			
TIPO DE COMISIÓN:	Otros	PROGRAMA:	GASTO CORRIENTE / RECURSOS SEPAF 2016				ANTICIPO + EXCEDENTE + GAS COMPRO:	50 + 1,550 + 0 = 1,600		
HORÓMETRO COMPROBACIÓN:	0.00 Hrs.						GASOLINA POR KM RECORRIDO:	60.00		
JUST. VALES EXCE:	ACUDIR A LOCALIDAD						SALDO EN VALES RECORRIDO =	1,540.00		
							VALES MANIOBRAS ANTICIPO - COMPROBADO:	0.00 - 0.00		
							SALDO VALES MANIOBRAS:	0.00		
							\$ VALES A REGRESAR:	0.00 \$		

RECIBÍ LA CANTIDAD DE \$ 1,770.00 (MIL SETECIENTOS SETENTA PESOS 00/100 MN.)

COMO ANTICIPO PARA GASTOS, QUE COMPROBARÉ EN UN PLAZO NO MAYOR DE CINCO DÍAS HÁBILES AL TÉRMINO DE LA COMISIÓN.

EFFECTIVO A FAVOR
CEA

CARGO CONTABLE \$ 1,770.00
MENOS ANTICIPO \$ 1,770.00
SALDO \$ 0.00

COMISIONADO
J GUADALUPE OCEGUEDA RAMIREZ
PROYECTISTA

AUTORIZA COMPROBACION COMISIÓN
DIRECTOR O GERENTE

(*) Nota: Solo se otorgan los Gastos Diversos Autorizados por el DIRECTOR, GERENTE O CAJA.



INFORME DE ACTIVIDADES POR EL C:	
J GUADALUPE OCEGUEDA RAMIREZ	Nº OFICIO: GFP / C-0259 / 2016
DEL DÍA: 13/09/2016	AL DÍA: 15/09/2016

RESULTADO DE LA COMISIÓN:

En coordinación con autoridades de cabecera municipal de Talpa de Allende se acudió a la localidad del Pozo la cual se encuentra ubicada al sur oeste a una distancia de 55 kilómetros, respecto a su cabecera municipal, siendo camino pavimentado de terracería y brecha.

Se entrevistó con delegado municipal de la localidad, llevándose a cabo la coordinación de levantamiento topográfico de la traza urbana, línea de alimentación desde tanque de regulación (cisterna), con capacidad de 5 m³, y ligándolo con puntos topográficos de la traza urbana.

Se llevó a cabo un aforo a descarga libre de línea conducción existente, llegando 0.50 l.p.s.

Cabe mencionar que se requiere su revisión de línea de conducción ya que al parecer no cuenta con válvulas de admisión y expulsión de aire, así como desfogues para su mantenimiento, se encuentra instalada de manera superficial, pudiendo ser dañada por un incendio. Cuenta con una longitud aproximada de 4 kilómetros, según comentario del delegado municipal.

LAGOS DE MORENO:

EN COORDINACION CON ORGANISMO OPERADOR DEL AGUA POTABLE Y PERSONAL DEL CEA (OBRAS), SE INDICO TRAZO DE COLECTORES DE ALCANTARILLADO SANITARIO EN LAS LOCALIDADES DE TORRECILLAS, BUENAVISTA, EL BAJIO Y LA ORILLA DEL AGUA, DONDE TAMBIEN SE LES EXPLICO LOS PLANOS DE PROYECTO.




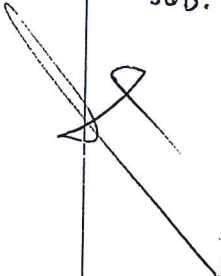

COMENTARIOS:


SE ANEXA FOTO DE ODOMETRO Y FOTOGRAFIA DE MARCADOR DE GASOLINA Y ODOMETRO.

REGRESANDO \$ 1000 PESOS EN VALES DE GASOLINA..

RECORRIDO DE 55 KILOMETROS, EN CAMINO PAVIMENTADO, TERRACERIA Y BRECHA.

INFORME DE ACTIVIDADES POR EL C:	
J GUADALUPE OCEGUEDA RAMIREZ	Nº OFICIO: GFP / C-0259 / 2016
DEL DÍA: 13/09/2016	AL DÍA: 15/09/2016

SELLO(S) DE LA(S) LOCALIDAD(ES)	NOMBRE Y FIRMA DEL RESPONSABLE DEL SISTEMA
   <p>AGENCIA MUNICIPAL COMUNIDAD SAN MIGUEL BUENAVISTA</p>	<p>ING. RODRIGO GIL GONZALEZ SUB. DIRECTOR DE OBRAS PUBLICAS</p>   <p>Juan Barroza Pérez</p> <p>Anabel DE Anda DE legado Munisipal</p>



HOTEL PEDREGAL, S.A. DE C.V.
HPE901221N63

DOMICILIO FISCAL:
23 DE JUNIO 20
TALPA DE ALLENDE
COL. CENTRO
TALPA DE ALLENDE, JALISCO
MEXICO, C.P. 48200

RÉGIMEN FISCAL:
PERSONAS MORALES DEL REGIMEN
GENERAL
MÉTODO DE PAGO:
01-Efectivo

TIPO DE COMPROBANTE: ingreso
FOLIO FISCAL: 973b6a9c-fabb-4692-b265-
17fd21b0d52d
FECHA Y HORA DE CERTIFICACIÓN:
2016-09-13T13:40:44
NÚMERO DE SERIE DEL CERTIFICADO
DEL SAT: 00001000000203015571
FECHA Y HORA DE EMISIÓN:
2016-09-13T13:40:44
NÚMERO DE SERIE DEL CSD DEL
EMISOR: 00001000000302935851

LUGAR Y FECHA DE EXPEDICIÓN:
TALPA DE ALLENDE, JALISCO
2016-09-13T13:40:44

FACTURA
FOLIO 15582



PARA:
COMISION ESTATAL DEL AGUA DE
JALISCO
CEA070225JK4

DOMICILIO FISCAL:
FRANCIA 1726
COL. MODERNA
GUADALAJARA, JALISCO
MÉXICO, C.P. 44190

CANTIDAD	UNIDAD DE MEDIDA	CÓDIGOS	DESCRIPCIÓN	PRECIO LISTA	IMPORTE LISTA
1	HOSPEDAJE		RENTA DE UNA HABITACIÓN POR UNA NOCHE	277.32	277.32

SUBTOTAL BRUTO 277.32

SUBTOTAL 277.32

IMPUESTOS FEDERALES TRASLADADOS 44.37

IMPUESTOS LOCALES TRASLADADOS 8.32

IMPUESTOS LOCALES RETENIDOS 0.00

TOTAL 330.01

TRESCIENTOS TREINTA PESOS 01/100 M.N.

MONEDA: MXN TIPO DE CAMBIO: 1.0000 PAGO EN UNA SOLA EXHIBICION

TRASLADOS LOCALES	RETENCIONES LOCALES	TRASLADOS FEDERALES	RETENCIONES FEDERALES
IMPUESTO SOBRE HOSPEDAJE 3.00% 8.32	ninguna	IVA 16.00% 44.37	ninguna

SELLO DIGITAL DEL SAT:

115wTtrEhCnFv7s...ZAE=

SELLO DIGITAL DEL CFDI:

Kok16is/zukurcHLELEBeXotfnNgLoq1QCyHfHmvgSsha2uNcmC3BxZwdK9ck4yeB3556Pkr1wrBqvL0cV1cHEIciBW/NU0NW2B5jmdtuMkMfWIz9CyBC8BsTjW0NY8QaPwUe...LQ==

CADENA ORIGINAL DEL COMPLEMENTO DE CERTIFICACIÓN DIGITAL DEL SAT:

115wTtrEhCnFv7s...ZAE=



HOTEL PEDREGAL, S.A. DE C.V.
HPE901221N63

DOMICILIO FISCAL:
23 DE JUNIO 20
TALPA DE ALLENDE
COL. CENTRO
TALPA DE ALLENDE, JALISCO
MEXICO, C.P. 48200

RÉGIMEN FISCAL:
PERSONAS MORALES DEL REGIMEN
GENERAL
MÉTODO DE PAGO:
01-Efectivo

TIPO DE COMPROBANTE: ingreso
FOLIO FISCAL: 84b15c68-55ce-4af4-83c3-
d5b562c3721d
FECHA Y HORA DE CERTIFICACIÓN:
2016-09-16T11:16:54
NÚMERO DE SERIE DEL CERTIFICADO
DEL SAT: 00001000000203015571
FECHA Y HORA DE EMISIÓN:
2016-09-16T11:16:53
NÚMERO DE SERIE DEL CSD DEL
EMISOR: 00001000000302935851

LUGAR Y FECHA DE EXPEDICIÓN:
TALPA DE ALLENDE, JALISCO
2016-09-16T11:16:53

FACTURA
FOLIO 15594



PARA:
COMISION ESTATAL DEL AGUA DE
JALISCO
CEA070225JK4

DOMICILIO FISCAL:
FRANCIA 1726
COL. MODERNA
GUADALAJARA, JALISCO
MÉXICO, C.P. 44190

CANTIDAD	UNIDAD DE MEDIDA	CÓDIGOS	DESCRIPCIÓN	PRECIO LISTA	IMPORTE LISTA
1	HOSPEDAJE		RENTA DE UNA HABITACIÓN DE FECHA 14 DE SEPTIEMBRE DE 2016	277.32	277.32

SUBTOTAL BRUTO 277.32

SUBTOTAL 277.32

IMPUESTOS FEDERALES TRASLADADOS 44.37

IMPUESTOS LOCALES TRASLADADOS 8.32

IMPUESTOS LOCALES RETENIDOS 0.00

TOTAL 330.01

TRESCIENTOS TREINTA PESOS 01/100 M.N.
MONEDA: MXN TIPO DE CAMBIO: 1.0000 PAGO EN UNA SOLA EXHIBICION

TRASLADOS LOCALES	RETENCIONES LOCALES	TRASLADOS FEDERALES	RETENCIONES FEDERALES
IMPUESTO SOBRE HOSPEDAJE 3.00% 8.32	ninguna	IVA 16.00% 44.37	ninguna

LO DIGITAL DEL SAT:

6kSm0Gq1EhtvknWMI14oD0Zb1E5nmJW00qYWeK4ser7BJFCNOLVq2EgDkL0t8DL7Ka/iAAr2phTYpTrFhVX4K60/YnfSoBhC1O2LbX1UElqs1tIvUBEuKp3zPqsAL5kn829AR
PcMsnvSgSKeu813x4J68x0tbfOqKcQuS8HWI=

SELLO DIGITAL DEL CFDI:

TUH01C8//vc0sa1H1tBL7XgGCFwkhwuiUSB+T3CziWxOBH9gw/R9YcQnL4LWP3s+WlADSerHVxMOLugmHIvp0PYeyBLsEJhj/OhdFiN0kkuT51gark2SvJ6DCi0QhbibjKcVzWn
XK73/Bj3K5UGrH6cpYU626K5dWwVmaJezHBI9M+K2q/jpuVVLmZIGBkqX4aeYac610EihuK3hf7u51xf9tZsItpjgk1HN834nsIzMqIK8MGWfEspDeiOclYjACwNSFdlxv7I5
JJb1hd/GmhiVAzgUbnpl1QKZqckxt/LEGaeKrHsiulv7eCNeRdl5+EunjX5xftZiIR8nUkYg==

CADENA ORIGINAL DEL COMPLEMENTO DE CERTIFICACIÓN DIGITAL DEL SAT:

||1.0|84b15c68-55ce-4af4-83c3-d5b562c3721d|2016-09-16T11:16:54|TUH01C8//vc0sa1H1tBL7XgGCFwkhwuiUSB+T3CziWxOBH9gw/R9YcQnL4LWP3s+WlADSerH
VxMOLugmHIvp0PYeyBLsEJhj/OhdFiN0kkuT51gark2SvJ6DCi0QhbibjKcVzWnXK73/Bj3K5UGrH6cpYU626K5dWwVmaJezHBI9M+K2q/jpuVVLmZIGBkqX4aeYac610EihuK
3hf7u51xf9tZsItpjgk1HN834nsIzMqIK8MGWfEspDeiOclYjACwNSFdlxv7I5JJb1hd/GmhiVAzgUbnpl1QKZqckxt/LEGaeKrHsiulv7eCNeRdl5+EunjX5xftZiIR8nUkYg
==|00001000000203015571||

DÍA	MES	AÑO
12	09	2016
N° DE OFICIO		GFP / C-0259 / 2016.F

GERENTE O DIRECTOR: IGNACIO VELAZQUEZ SALCIDO	PUESTO: GERENTE DE FORMULACION DE PROYECTOS
COMISIONADO: J GUADALUPE OCEGUEDA RAMIREZ	PUESTO: PROYECTISTA
ACOMPAÑA A:	PUESTO:

ELABORÓ DOCUMENTO: J GUADALUPE OCEGUEDA RAMIREZ - PROYECTISTA STATUS: Anticipo Autorizado, x Cobrar en Caja

DETALLE DE CONCEPTOS Y MONTOS POR DÍA				
FECHA	MUNICIPIO	DESAYUNO	COMIDA	HOSPEDAJE
13/09/2016	Talpa de Allende	\$ 100.00	\$ 170.00	\$ 330.00
ACTIVIDAD: COORDINACION DE LEVANTAMIENTO TOPOGRAFICO PARA PROYECTO DE RED DE DISTRIBUCION DE AGUA POTABLE EN LA LOCALIDAD DE EL POZO, MUNICIPIO DE TALPA DE ALLENDE, JALISCO.				
14/09/2016	Talpa de Allende	\$ 100.00	\$ 170.00	\$ 330.00
ACTIVIDAD: COORDINACION DE LEVANTAMIENTO TOPOGRAFICO PARA PROYECTO DE RED DE DISTRIBUCION DE AGUA POTABLE EN LA LOCALIDAD DE EL POZO, MUNICIPIO DE TALPA DE ALLENDE, JALISCO.				
15/09/2016	Talpa de Allende	\$ 100.00	\$ 170.00	NA. \$ 0.00
ACTIVIDAD: COORDINACION DE LEVANTAMIENTO TOPOGRAFICO PARA PROYECTO DE RED DE DISTRIBUCION DE AGUA POTABLE EN LA LOCALIDAD DE EL POZO, MUNICIPIO DE TALPA DE ALLENDE, JALISCO.				

FECHA SALIDA:	13/09/2016	VIÁTICOS \$:	1,770.00	VEHÍCULO - PLACAS:	JN 61361
HORA SALIDA:	8:00 Hrs.	GASTOS DIVERSOS \$:	0.00	TIPO:	F-150
DÍA(S) PROBABLES(S):	3	GASOLINA \$:	0.00	MARCA / MODELO:	Ford / 2007
FECHA PROB. REGRESO:	15/09/2016	PEAJE \$:	0.00	CILINDRAJE:	6
HORA DE REGRESO:	19:00 Hrs.	TRANSPORTE \$:	0.00	KILOMETRAJE INICIAL:	141,438.10
TIPO DE COMISIÓN:	Otros	PROGRAMA:	GASTO CORRIENTE / RECURSOS SEPAF 2016	EFFECTIVO EN VALES:	50.00
JUST. VALES EXCE:	ACUDIR A LOCALIDAD			EFE. VALES EXCEDENTE:	1,550
				EFE. VALES MANIOBRA:	0

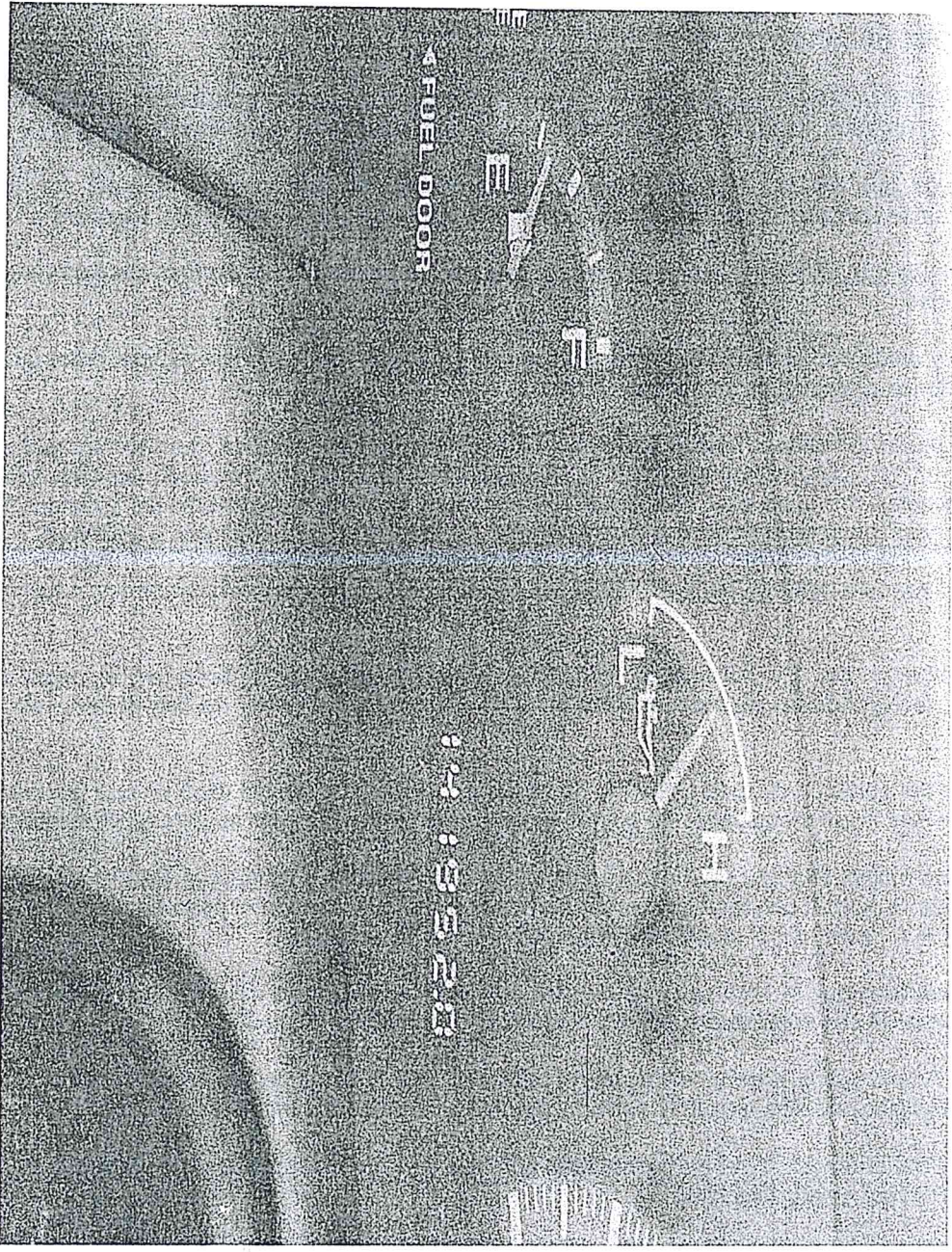
RECIBÍ LA CANTIDAD DE: \$ 1,770.00 (MIL SETECIENTOS SETENTA PESOS 00/100)

COMO ANTICIPO PARA GASTOS, QUE COMPROBARÉ EN UN PLAZO NO MAYOR DE CINCO DÍAS HÁBILES AL TÉRMINO DE LA COMISIÓN

<p>COMISIONADO J GUADALUPE OCEGUEDA RAMIREZ PROYECTISTA</p>	<p>AUTORIZA COMISIONADO DIRECTOR O GERENTE</p>
---	--



OFICIO DE COMISION No. GFP/C-0259/2016F



Nota Informativa

JGOR-007/2016

Asunto: Comisión a la localidad del Pozo, Municipio de Talpa de Allende, Estudio Topográfico y a las localidades de Torrecillas, Buenavista, Orilla del Agua y EL Bajío, Municipio de Lagos de Moreno Jalisco, visita para indicar trazo de los colectores de alcantarillado sanitario.

Guadalajara Jalisco, 20 de septiembre de 2016

Ing. Ignacio Velázquez Salcido
Gerente de Formulación de Proyectos
Presente.

En coordinación con autoridades de cabecera municipal de Talpa de Allende se acudió a la localidad del Pozo la cual se encuentra ubicada al sur oeste a una distancia de 55 kilómetros, respecto a su cabecera municipal, siendo camino pavimentado de terracería y brecha.

Se entrevistó con delegado municipal de la localidad, llevándose a cabo la coordinación de levantamiento topográfico de la traza urbana, línea de alimentación desde tanque de regulación (cisterna), con capacidad de 5 m³, y ligándolo con puntos topográficos de la traza urbana.

Se llevó a cabo un aforo a descarga libre de línea conducción existente, llegando 0.50 l.p.s.

Cabe mencionar que se requiere su revisión de línea de conducción ya que al parecer no cuenta con válvulas de admisión y expulsión de aire, así como desfuegos para su mantenimiento, se encuentra instalada de manera superficial, pudiendo ser dañada por un incendio. Cuenta con una longitud aproximada de 4 kilómetros, según comentario del delegado municipal.

En las localidades de Torrecillas (El Lindero), Buenavista, Orilla del Agua y El Bajío, municipio de Lagos de Moreno, Jalisco. Se acudió en coordinación con personal de Organismo Operador del agua potable de la cabecera municipal de Lagos de Moreno, Supervisión externa de la obra, empresa contratista, personal de Obras y de la Gerencia de Formulación de Proyectos de la Comisión estatal del Agua de Jalisco.

Donde se llevó a cabo recorrido de obra, donde se les explicó los planos de Proyecto a Empresa contratista y personal de supervisión de obra.

Agradezco de antemano su atención al mismo tiempo aprovecho la ocasión para saludarle.

Atentamente,
Ing. J. Guadalupe Ocegueda Ramírez
Proyectista

